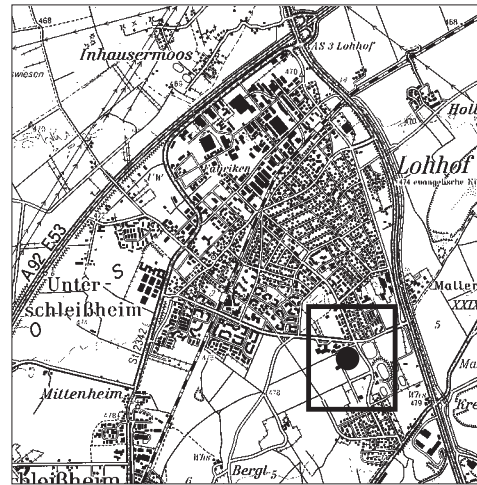


**31. Änderung des Flächennutzungsplanes für den Bereich des Bebauungsplanes Nr. 144 "Kindertagesstätte westlich der Stadionstraße"**

**Lageübersicht**



● Lage des Planungsbereiches

**Legende**

203 — Baugebietsnummer (z. B. Nr. 203)  
WA — Art der baulichen Nutzung (z. B. WA)

[ ] Planungsbereich

Fläche für den Gemeinbedarf

Grünfläche mit Zweckbestimmung-Sportpark

Kindertagesstätte

Grünfläche mit Zweckbestimmung Erschließung

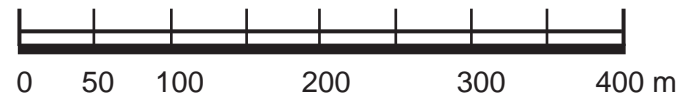
Ausgleichsfläche § 1 a BauGB

Wichtige überörtliche Straße vorh.

Wichtige örtliche Straße vorh.

Wichtige Fuß- und Radwegeverbindung

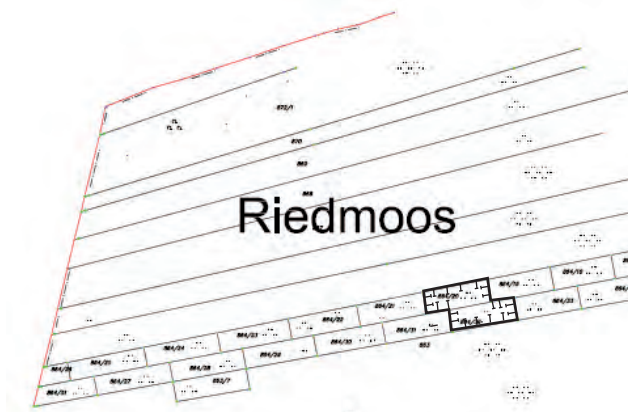
Maßstab 1 : 5 000



Planfertiger : Stadt Unterschleißheim  
GB Plänen, Bauen, Umwelt

AKZ: 610-16/31 AI  
Unterschleißheim, den 07.06.2010  
13.09.2010

Ausgleichsfläche Fl.-St. Nr. 864/16 und /35  
ca. 2.300 m<sup>2</sup>



**VERFAHRENSVERMERKE**

- Der Beschluß zur Aufstellung des Flächennutzungsplans wurde vom Gemeinderat Unterschleißheim am **24.06.2010** gefaßt und am **01.07.2010** ortsüblich bekanntgemacht (§ 2 Abs. 1 BauGB).

Unterschleißheim, den

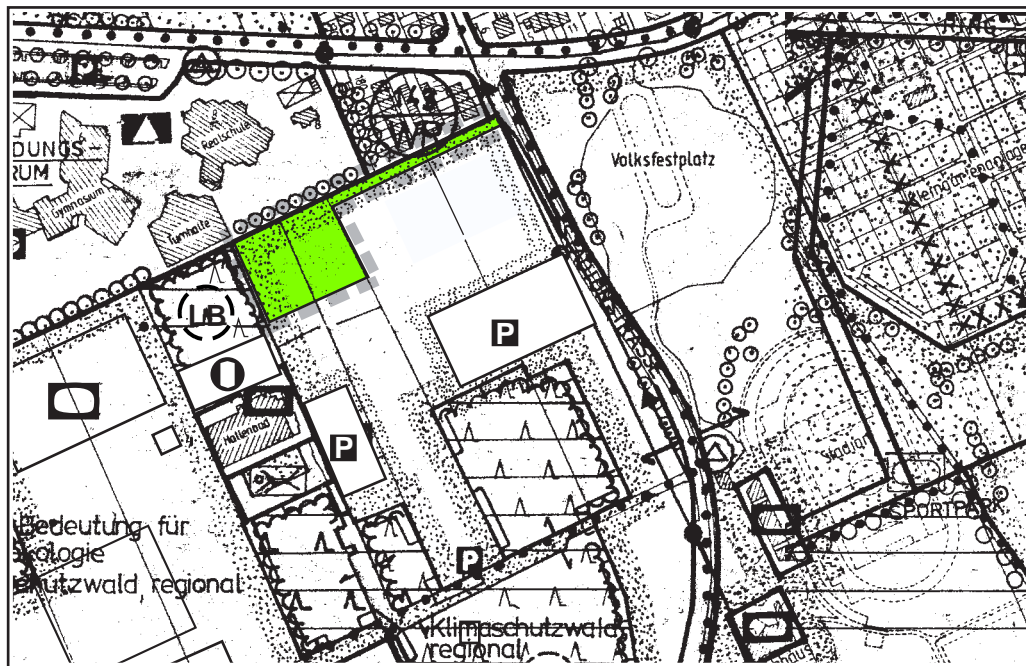
(Siegel) **Rolf Zeitler**  
(1.Bürgermeister)

- Die Beteiligung und der betroffene Eigentümer und die Beteiligung berührte Träger öffentlicher Belange zum Flächennutzungsplan in der Fassung vom **07.06.2010** hat in der Zeit vom **25.06.2010** mit **26.07.2010** stattgefunden (§ 3 Abs. 1 und § 4 Abs. 1 BauGB).

Unterschleißheim, den

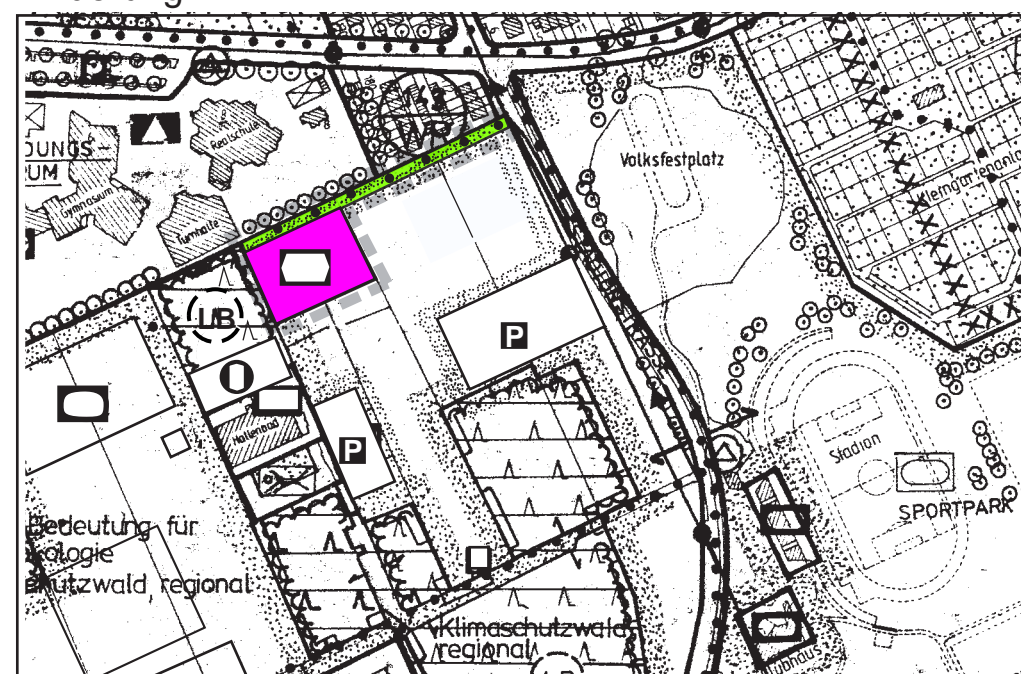
(Siegel) **Rolf Zeitler**  
(1.Bürgermeister)

**Bestand**



Plangrundlage: FNP Unterschleißheim, zuletzt geändert mit 24. Änderung "Sportpark West", rechtswirksam ab 17.07.2006

**Änderung**



Plangrundlage: FNP Unterschleißheim, zuletzt geändert mit 24. Änderung "Sportpark West", rechtswirksam ab 17.07.2006